

OCOLUL SILVIC IZVORUL SOMEȘULUI MARE R.A
427285, Loc. Șanț, Str. Principală, Nr. 588, Jud. Bistrița-Năsăud, România
Telefon/Fax: 0263379548, C.U.I 32521937
E-mail: osilvic_yzs@yahoo.com

Nr. 1546 din 02.04.2024

CĂTRE, GARDA FORESTIERĂ CLUJ

În baza prevederilor **O.M. 7671/2018** privind aprobarea *Procedurii de aprobare, modificare și casare a actelor de punere în valoare pentru masa lemnoasă provenită din fondul forestier național și din vegetația forestieră situată pe terenuri din afara fondului forestier național și a Procedurii privind punerea în valoare și recoltarea de masă lemnoasă din fondul forestier pentru care legea nu obligă la întocmirea amenajamentului silvic și din vegetația forestieră din afara fondului forestier național* vă transmitem în vederea **verificării și avizării**, actele de punere în valoare prezentate în tabelul de mai jos:

Nr. crt	Ocolul silvic	Proprietar	APV		UP	ua	Suprafață (ha)	Volum (mc)	Natura produselor	Factori destabilizatori	Numărul și data documentului care atestă proprietatea	Observații
			Nr. Sumal	Denumire								
1	Izvorul Someșului Mare R.A.	Comuna Parva	2400116000450	3333 Defrișare Parva	I Parva	112A%,112B %	0,20	42,02	ACC I	Defrișare aprobată conform Deciziei GF Cluj nr. 97 din 13.03.2024	Titlu de proprietate nr. 5 din 20.11.2000	-

De asemenea la prezenta notificare vă mai anexăm:

- Actul de punere în valoare – în original, avizat de șeful de ocol și verificat de inginerul responsabil de compartimentul fond forestier;
- Copie după Avizul CTAS nr. 343 din 16.11.2023, Ordinul de Ministru nr. 429 din 27.02.2024 și Decizia GF Cluj nr. 97 din 13.03.2024;
- Copie după descrierile parcelare;
- Fotografii relevante privitoare la fenomen.

Șef Ocol,

Ing. Filpoi Florea



Întocmit,

Ing. Ursă Leon

ACT DE PUNERE ÎN VALOARE NR. 2400116000450

Unitate de Producție: I - Parva

Denumire A.P.V.: 3333 Defrișare MHC PARVA - uat PARVA

Suprafață totală act - (ha): 0,2
Tratamente: T. PRODUSE ACCIDENTALE I
Natura Produsului: PRODUSE ACCIDENTALE
Tehnologia de Exploatare: TRUNCHIURI SI CATARGE
Data inventarierii: 26.03.2024
Anul exploatarii: 2024
Procedul de inventariere: FIR CU FIR
Ciocan forma CIRCULARĂ nr.: BN1602
Accesibilitate: 0-250

Grupă de specii	Nr. de arbori	Volum	Informații privind N.T.S.M.	
			Stâncării pe - (ha):	Arbori putregăioși - (buc):
Rășinoase FAG Querținee Diverse tari Diverse moi	33	31,83	47	10,19
	80	42,02		

Specia	SORTARE DIMENSIONALĂ										Lemn lucru	Coajă	Lemn foc	Total	Volum brut	
	G1	G2	G3	M1	M2	M3	LS	Semințis utilizabili								H.
MESTEACĂN				0,01	0,01	0,01	0,01	0,04	0,01	0,20	0,01	0,25				
FAG				2,88	5,77		0,69	0,50	0,27	0,08	10,19	0,53	21,11	1,77	31,83	0,25
CARPEN				0,47			0,28	0,33	0,35	0,26	1,69	0,16	8,09	0,81	9,94	0,25
TOTAL	5,77	3,35		0,98	0,84	0,63	0,35	11,92	0,70	29,40	2,59	42,02				

U.A.	Suprafață (ha)	Par UA	Vârsta ani	Panta G	%	S. tot	Compoziție	H.	Total volum brut
112 A	0,12	2,69	86	50,00					33,89
112 B	0,08	20,51	51	50,00					8,13

U.A.	FA	CA	ME	Volum
112 A	24,02	9,62	0,25	33,89
112 B	7,81	0,32		8,13
Total	31,83	9,94	0,25	42,02

U.A.	Specia	Diametre	ht	hc	Vârsta	Vol. arb	Nr. arb	Crest	Sortare dimensională						Coajă	Lemn foc	Total	Volum brut	
									G1	G2	G3	M1	M2	M3					LS
112 A	FA	29,86	30,48	13,60	13,60	86	0,86	28	4,66	2,19		0,61	0,47	0,26	0,08	0,44	15,31	1,34	24,02
112 A	CA	18,91	21,05	10,47	10,47	86	0,22	44		0,47		0,26	0,32	0,34	0,25	0,16	7,82	0,78	9,62
112 A	ME	20,00	20,00	9,50	9,50	86	0,13	2				0,01	0,01	0,01	0,01	0,01	0,20	0,01	0,25
Total U.A.: 112 A		74	4,66	2,66								0,88	0,80	0,61	0,34	0,61	23,33	2,13	33,89
112 B	FA	43,60	43,60	18,80	18,80	51	1,56	5	1,11	0,69		0,08	0,03	0,01	0,01	0,09	5,80	0,43	7,81
112 B	CA	22,00	22,00	15,00	15,00	51	0,32	1				0,02	0,01	0,01	0,01	0,27	0,03	0,32	0,32
Total U.A.: 112 B		6	1,11	0,69								0,10	0,04	0,02	0,01	0,09	6,07	0,46	8,13
Total General U.A.		80	5,77	3,35								0,98	0,84	0,63	0,35	0,70	29,40	2,59	42,02

Șef Ocol,



Intocmit,

[Signature]

Birou Fond Forestier,

[Signature]

Verificat,

[Signature]

MONITORUL OFICIAL AL ROMÂNIEI



PARTEA I
LEGI, DECRETE, HOTĂRĂRI ȘI ALTE ACTE

Marți, 19 martie 2024

Nr. 229 — (XXXVI) 192 Anul

SUMAR

Nr.	Pagina
DECIZII ALE CURȚII CONSTITUȚIONALE	
Decizia nr. 388 din 4 iulie 2023 referitoare la excepția de neconstituționalitate a dispozițiilor art. XI din Ordonanța de urgență a Guvernului nr. 25/2018 privind modificarea și completarea unor acte normative, precum și pentru aprobarea unor măsuri fiscale-bugetare și a dispozițiilor art. 1 din Ordonanța de urgență a Guvernului nr. 71/2018 privind prorogarea termenului de administrare, de către organele fiscale de la nivel județean și al municipiului București, a obligațiilor fiscale datorate de contribuabilii mijlocii, de la data de 1 august 2018 la data de 1 noiembrie 2018	2-4
Decizia nr. 78 din 14 februarie 2024 referitoare la excepția de neconstituționalitate a dispozițiilor art. 14 alin. (1) lit. d), ale art. 44 alin. (1) lit. a) și alin. (3), ale art. 57 alin. (4) lit. b) și ale art. 70 alin. (1) lit. c) din Legea nr. 295/2004 privind regimul armelor și al munițiilor	5-13
ACTE ALE ORGANELOR DE SPECIALITATE ALE ADMINISTRAȚIEI PUBLICE CENTRALE	
— Ordin al ministrului mediuului, apelor și pădurilor pentru aprobarea amenajamentului silvic al fondului forestier proprietate publică aparținând comunei Unrea, Unitatea de Producție II Unrea, județul Alba	13-14
— Ordin al ministrului mediuului, apelor și pădurilor pentru aprobarea amenajamentului silvic al fondului forestier proprietate publică aparținând municipiului Sighișoara, Unitatea de Producție V Municipiul Sighișoara, județul Mureș	14
— Ordin al ministrului mediuului, apelor și pădurilor pentru aprobarea amenajamentului silvic al fondului forestier proprietate privată aparținând Asociației Proprietarilor de Pădure „Orbo” Vârșolț, Composesoriul de Pădure și Pășune Badon și Parohiei Reformate Panic, Unitatea de Producție II Vârșolț Badon, județul Salaj	15
— Ordin al ministrului mediuului, apelor și pădurilor pentru aprobarea amenajamentului silvic al fondului forestier proprietate publică aparținând comunei Parva, Unitatea de Producție I Parva, județul Bistrița-Năsăud	16
429.	
397.	
388.	
226.	

ORDIN

pentru aprobarea amenajamentului silvic al fondului forestier
de Producție I Parva, Județul Bistrița-Năsăud
apartținând comunei Parva, Unitatea

Având în vedere Referatul de aprobare nr. R/35.915 din 8.02.2024 al Direcției
generale păduri și strategii în silvicultură,
în conformitate cu Avizul Comisiei tehnice de avizare pentru silvicultură din
Ministerul Mediului, Apelor și Pădurilor nr. 343 din 16.11.2023 și înțind cont de Decizia
nr. 728 din 30.10.2023, emisă de Agenția pentru Protecția Mediului Bistrița-Năsăud,
în temeiul prevederilor art. 22 alin. (1²) din Legea nr. 46/2008 — Codul silvic,
republicată, cu modificările și completările ulterioare, ale art. 57 alin. (1), (4) și (5)
din Ordonanța de urgență a Guvernului nr. 57/2019 privind Codul administrativ, cu
modificările și completările ulterioare, precum și ale art. 13 alin. (4) din Hotărârea
Guvernului nr. 43/2020 privind organizarea și funcționarea Ministerului Mediului,
Apelor și Pădurilor, cu modificările și completările ulterioare,

ministriul mediului, apelor și pădurilor emite următorul ordin:

Art. 1. — Se aprobă amenajamentul silvic al fondului forestier proprietate
publică aparținând comunei Parva, Unitatea de Producție I Parva, Județul Bistrița-
Năsăud, prevăzut în anexa*) care face parte integrantă din prezentul ordin.
Art. 2. — Direcția generală păduri și strategii în silvicultură din cadrul
Ministerului Mediului, Apelor și Pădurilor transmite prezentul ordin Primăriei
Comunei Parva, care răspunde de aplicarea și respectarea prevederilor acestuia.
Art. 3. — Prezentul ordin se publică în Monitorul Oficial al României, Partea I.

p. Ministrul mediului, apelor și pădurilor,
Ionuț Sorin Banciu,
secretar de stat

București, 27 februarie 2024.
Nr. 429.

*) Anexa se publică în Monitorul Oficial al României, Partea I, nr. 229 bis, care se poate achiziționa
de la Centrul pentru relații cu publicul din șos. Panduri nr. 1, bloc P33, parter, sectorul 5, București.



„Monitorul Oficial” R.A., Str. Parcului nr. 65, sectorul 1, București; 012329
C.I.F. RO427282, IBAN: RO55RNCB0082006711100001 BCR
și IBAN: RO12TRZZ70050699XX000531 DTCPMB (alocat numai persoanelor juridice bugetare)
Tel. 021.318.51.29/150, fax 021.318.51.15, e-mail: marketing@ramo.ro, www.monitoruloficial.ro
Adresa Centrului pentru relații cu publicul este: șos. Panduri nr. 1, bloc P33, sectorul 5, București; 050651.
Tel. 021.401.00.73, 021.401.00.78, e-mail: concursnrfp@ramo.ro, convocariaga@ramo.ro
Pentru publicări, încărcați aceluși pe site, la: <https://www.monitoruloficial.ro>, secțiunea Publicări.



AVIZ CTAS nr. 343 din 16.11.2023

pentru amenajamentul silvic al fondului forestier proprietate publică aparținând
comunei Parva, Unitatea de Producție I Parva, județul Bistrița-Năsăud

1. Au participat la sedința de avizare:

Președinte de sedință: Ionuț Sorin Banciu
Membri CTAS: Dănuț Iacob, Florin Achim, Adrian Vasile Rus, Marian Tudoran, Gabriel Duduman, Valeriu Buzea, Liviu Filip, Cristea Ioan, Gheorghe Gheorghică, Cristea Marius, Arăboaei Alexandru

2. Din analiza făcută în cadrul sedinței de avizare a rezultat:

- amenajamentul silvic al fondului forestier, proprietate publică aparținând comunei Parva, Unitatea de Producție I Parva, județul Bistrița-Năsăud, s-a elaborat de S.C. Green Forest Proiect, șef proiect ing. Neacșu Mircea, expert CTAP ing. Voican Eduard.
- amenajamentul silvic al fondului forestier, proprietate publică aparținând comunei Parva, Unitatea de Producție I Parva, județul Bistrița-Năsăud, a fost avizat cu procesul verbal CTAP nr. 6 din 24.07.2023, recepționat de beneficiar și verificat de Garda Forestieră Cluj.
- perioada de aplicare a amenajamentului silvic al fondului forestier, proprietate publică aparținând comunei Parva, Unitatea de Producție I Parva, județul Bistrița-Năsăud este în conformitate cu prevederile legale în vigoare.

3. Cu ocazia examinării amenajamentului, Comisia a constatat următoarele:

Documentele privind proprietatea: Titlul de proprietate nr. 5 din 20.11.2000.
Suprafața inclusă în amenajament este de 2208,50 ha, a făcut parte din O.S. Năsăud (U.P. II Rebra și U.P. III Parva) și are ca folosințe: păduri și terenuri destinate împăduririi sau reîmpăduririi – 2111,91 ha, terenuri afectate gospodăririi silvice – 11,19 ha și terenuri scoase temporar din fondul forestier – 85,40 ha (ocupajii și litigiile – 85,40 ha).
- Suprafața încadrată în grupa I funcțională este de 1259,26 ha;
- Suprafața încadrată în grupa a II a funcțională este de 852,65 ha.
- Structura fondului forestier (date medii):
compoziție: 74FA 21MO 2ME 1BR 1CA 1DT; vârsta medie: 83 ani; volumul la ha: 202 m³; consistența medie: 0,65; clasa de producție medie: III.4; indicele de creștere curentă: 4,4 m³/an/ha; fond lemnos total: 426563 m³.

Procesul de producție s-a organizat în următoarele subunități de gospodărire:

S.U.P. A – Codru regulat – sortimente obișnuite:.....833,07 ha;
S.U.P. M – Păduri supuse regimului de conservare deosebită:.....1250,85 ha;
S.U.P. O – Suprafețe de fond forestier validate, ce urmează a fi puse în posesie:.....27,99 ha.

Bazele de amenajare:

- regim: codru;
- compoziția țel: corespunzătoare tipului natural fundamental de pădure pentru arboretele exploatabile și compoziția țel la exploatabilitate pentru celelalte arborete;
- tratamente: tăieri progresive și tăieri succesive;
- exploatabilitatea: de protecție pentru arboretele încadrate în grupa I funcțională și tehnică pentru arboretele încadrate în grupa a II a funcțională;
- ciclu: S.U.P. A – 110 ani.

Posibilitatea:

- Posibilitatea de produse principale: 2400 m³/an;
- Volum de recoltat din produse secundare: 770 m³/an, din care rărituri 716 m³/an;
- Volum maxim posibil de extras prin lucrări de conservare: 2084 m³/an.



Confirma cu nr. 91/2023
[Signature]

Lucrări prevăzute în deceniul în curs:
- asigurarea regenerării naturale: 293,45 ha;
- îngrijirea culturilor tinere: 46,75 ha;
- degajări: 24,58 ha;
- curățiri: 133,60 ha, 542 m³;
- tărituri: 389,34 ha, 7161 m³;
- tăieri de regenerare: 233,62 ha, 24000 m³, din care:
- tăieri progresive: 227,76 ha, 23135 m³;
- tăieri succesive: 5,86 ha, 865 m³;
- tăieri de igienă: 675,01 ha, 5982 m³;
- lucrări de conservare: 581,14 ha, 20842 m³;
- împăduriri: 54,85 ha.

4. Concluzii rezultate:

Se propune avizarea favorabilă a amenajamentului silvic al fondului forestier, proprietate publică aparținând comunei Parva, Unitatea de Producție I Parva, județul Bistrița-Năsăud, cu următoarele observații:
- beneficiarul a parcurs procedura legală de avizare de mediu, conform H.G. 1076/2004 privind stabilirea procedurii de realizare a evaluării de mediu pentru planuri și programe, obținând Decizia nr. 728/30.10.2023 emisă de Agenția pentru Protecția Mediului Bistrița-Năsăud;
- suprafața fondului forestier nu se suprapune pe Situri Natura 2000 sau alte arii naturale protejate.

5. Comisia:

AVIZEAZĂ FAVORABIL

Amenajamentul silvic al fondului forestier proprietate publică aparținând comunei Parva, Unitatea de Producție I Parva, județul Bistrița-Năsăud

6. Difuzarea prezentului aviz către toți factorii interesați se va face prin grija secretariatului CTAS din minister.

Președinte CTAS,
Secretar de Stat

Ionuț Sorin BANCIU



Genferiu cu viză verde



DESCRIEREA STATIONII SI ARBORETULUI									
112 A 2 69 HA GF: 1-2A SUP: M TS: 4410 TP: 4115 SOL: 3107 Versant frantinat EXPOZITIE: V INC: 50 G ALTTUDINE: 520 - 650 M TTP FLORA: Aspenia-Dentaria LITTEA: continua-normala Natural fundamental prod. inf. relativ-echien COMP ACTUALA: 10 FA COMP TEL: 10FA SORT: FA Gros si mijl.,cherestea VARSTA EXPL.: SEM UTIL: SUBARBRET: DATE COMPL: Alie date complement, ERZ: POL: LUCRARI EXEC: LUCRARI PROP: TIIGIENA									
DESCRIEREA STATIONII SI ARBORETULUI									
112 B 20,51 HA GF: 1-2A SUP: M TS: 4410 TP: 4115 SOL: 3107 Versant ondulat EXPOZITIE: N INC: 50 G ALTTUDINE: 520 - 760 M TTP FLORA: Aspenia-Dentaria LITTEA: continua-normala Natural fundamental prod. inf. relativ-plurten COMP ACTUALA: 10 FA COMP TEL: 10FA SORT: FA Gros si mijl.,cherestea VARSTA EXPL.: SEM UTIL: SUBARBRET: Aian / 0,3 PE 0,25 intim DATE COMPL: Roca la suprafata/0,35 Alie date complement, ERZ: POL: LUCRARI EXEC: 2017-Tiigiena 2019-Tiigiena LUCRARI PROP: TIIGIENA									
DESCRIEREA STATIONII SI ARBORETULUI									
112 M 1,96 HA GF: SUP: TS: TP: frantinat EXPOZITIE: INC: ALTTUDINE: 750 M TTP FLORA: LITTEA: continua-grasoa COMP ACTUALA: COMP TEL: SORT: FA Gros si mijl.,cherestea VARSTA EXPL.: SEM UTIL: SUBARBRET: DATE COMPL: ERZ: POL: LUCRARI EXEC: LUCRARI PROP:									
DESCRIEREA STATIONII SI ARBORETULUI									
113 A 2 09 HA GF: 1-2A SUP: M TS: 4420 TP: 4114 SOL: 3101 Versant frantinat EXPOZITIE: SV INC: 40 G ALTTUDINE: 550 M TTP FLORA: Aspenia-Dentaria LITTEA: continua-normala Natural fundamental prod. mijl. relativ-plurten COMP ACTUALA: 9 FA 1 CA COMP TEL: 9FA 1 CA SORT: FA Gros si mijl.,cherestea VARSTA EXPL.: SEM UTIL: SUBARBRET: DATE COMPL: Roca la suprafata/0,25 Alie date complement, ERZ: POL: LUCRARI EXEC: LUCRARI PROP: TIIGIENA									
DESCRIEREA STATIONII SI ARBORETULUI									
TOTAL 70 ELM P M VAR DM HM C A EL PROVE VI DENS VOLUM CRES ARB P GE ANI CM M L MES AG NIENTA LI CONS HA UA HA FA 2 LT 115 44 23 4 M 4 RN 4 RN S 0.14 54 113 0.6 FA 7 LT 70 28 21 3 4 M 4 RN 4 RN N 0.49 163 341 4.7 CA 1 LT 70 24 18 4 M 4 RN 4 RN S 0.07 15 31 0.4 TOTAL 5.7									



MINISTERUL MEDIULUI, APELOR ȘI PĂDURILOR

GARDA FORESTIERĂ CLUJ

Bld. Muncii, nr. 18, Corp A, Etaj 3 Cluj-Napoca, Jud. Cluj

Tel-fax: 0264-415266, e-mail: secretariat@gardaforestieracluj.ro

DECIZIA

Nr. 97 din 13.03.2024

pentru scoaterea definitivă a terenului din fondul forestier național în suprafață de 0,2241 ha, cu defrișare, altat în proprietatea publică a Comunei Parva, amplasat pe raza Ocolului Silvic Izvorul Someșului Mare R.A., cu compensare echivalentă ca suprafață și bonitate în suprafață de 0,5800 ha, pentru realizarea obiectivului "Microhidrocentrală cu baraj, râu Rebra, la Parva".

beneficiar: Comuna Parva, județul Bistrița-Năsăud

Conducătorul structurii teritoriale de specialitate a autorității publice centrale care răspunde de silvicultură, ing. Istrate Șteico, numit în această funcție de conducere prin Ordinul Ministrului Medului, Apelor și Pădurilor nr.1473/25.09.2015, completat cu Ordinul Ministrului Apelor și Pădurilor nr. 251/08.03.2018,

având în vedere documentația înaintată de Comuna Parva cu nr. 877/25.03.2022, înregistrată la Garda Forestieră Cluj cu nr. 4983/28.03.2022, completată cu documentele înregistrate la nr. 18167/10.10.2023, 22338/07.12.2023, 1130/25.01.2024 și 2722/19.02.2024

analizată și avizată în baza prevederilor:

- art. 37, art. 38, art. 40, art. 41 din Legea nr.46/2008*** republicată - Codul silvic, art. 90-97 din Legea fondului funciar nr. 18/1991, republicată, cu modificările și completările ulterioare;

- Ord. MAP nr. 694/2016 pentru aprobarea Metodologiei de stabilire a echivalenței valorice a terenurilor și de calcul al obligațiilor bănești pentru scoaterea definitivă sau ocuparea temporară a terenurilor din fondul forestier național;

- HG nr. 46/2023 privind organizarea, funcționarea și reparțizarea numărului de posturi pentru Garda Forestieră Națională și Garzile Forestiere;

- Ord. MAPDR nr. 30/2009 privind delegarea competenței de aprobare a solicitărilor de scoatere definitivă sau de ocupare temporară a terenurilor din fondul forestier care au suprafața mai mică de 1 ha, conducătorilor subunităților teritoriale de specialitate ale autorității publice centrale care răspunde de silvicultură;

- Legea nr. 265/2017, pentru aprobarea prețului mediu al unui metru cub de masă lemnoasă pe picior;

Văzând conformitatea documentației cu prevederile art. 20 din OM 694/2016 și:



CONFORM CU ORIGINALUL

Handwritten signature



MINISTERUL MEDIULUI, APELOR ȘI PĂDURILOR

GARDA FORESTIERĂ CLUJ

Bld. Muncii, nr. 18, Corp A, Etaj 3 Cluj-Napoca, Jud. Cluj
Tel-fax: 0264-415266, e-mail: secretariat@gardaforestieracluj.ro

- Actul administrativ al autorității competente pentru protecția mediului - Decizia etapei de încadrare nr. 282/23.06.2021, precum și Acordul de mediu nr. 2/22.09.2023, emise de către Agenția pentru Protecția Mediului Bistrița-Năsăud;

- Anunțul de consultare publică al Garzii Forestiere Cluj cu nr. 1130/04.03.2024;

- Avizul OS Izvorul Someșului Rece R.A. nr. 1/29.12.2023;

- Memoriu tehnic justificativ nr. 876/25.03.2022 întocmit de Primăria Comunei Parva privind necesitatea și oportunitatea investiției;

- Ridicarea topografică a suprafeței de 0,2241 ha solicitată pentru scoaterea definitivă din fond forestier, întocmită de S.C. 4C Project Consulting SRL, însușită de Ocolul Silvic Izvorul Someșului Rece R.A.;

- Planul de încadrare în zonă, planul de ansamblu, planul de detaliu, planul de amplasament și delimitare a imobilului pentru suprafața de 0,2441 ha solicitată a fi scoasă definitiv din fondul forestier național și planșa cu suprapunerea pe harta amenajistică, vizată de Ocolul Silvic Izvorul Someșului Rece R.A.;

- Fișele de descriere parcelară pentru suprafața de 0,2441 ha solicitată a fi scoasă definitiv din fondul forestier național, proprietate publică a comunei Parva, amplasată pe raza OS Izvorul Someșului Rece R.A., în UP I Parva, ua 35, ua 112A și ua 112B, vizate de Garda Forestieră Cluj;

- Documentul de proprietate pentru suprafața de 0,2241 ha solicitată a fi scoasă definitiv din fondul forestier național (extras CF 25697 Parva – 1926 mp și CF25706 Parva – 315 mp, total 2241 mp);

- Documentele de proprietate pentru suprafața de 0,5800 ha oferită în compensare, proprietate privată a comunei Parva, conform extrasului CF nr. 25699 Parva (0,5800 ha cu categoria de folosință pășune);

- Studiul pedostațional întocmit de I.C.A.S. "Marin Drăcea" pentru suprafața de 0,5800 ha oferită în compensare;

- Acordul proprietarului exprimat prin HCL Parva nr. 11/28.02.2022, în care se precizează și faptul că suprafața solicitată pentru scoatere definitivă din fondul forestier național nu este în litigiu; HCL poartă viza de legalitate a Instituției Prefecturii Bistrița-Năsăud;

- Fișa tehnică de transmitere-defrișare nr. 424 întocmită în data de 25.01.2024 de către Ocolul Silvic Izvorul Someșului Rece R.A. pentru suprafața oferită în compensare (nr. 425/25.01.2024), verificată scriptic și în teren de ing. Târsu Ana-Livia, consilier superior în cadrul Garzii Forestiere Cluj, în data de 29.02.2024, conform Notei de constatare nr. 585/29.02.2024;



CONFORM CU ORIGINALUL



MINISTERUL MEDIULUI, APELOR ȘI PĂDURILOR

GARDA FORESTIERĂ CLUJ

Bld. Muncii, nr. 18, Corp A, Etaj 3 Cluj-Napoca, Jud. Cluj

Tel-fax: 0264-415266, e-mail: secretariat@gardaforestieracluj.ro

pentru care s-a calculat și depus în Fondul de ameliorare a fondului funciar cu destinație silvică taxa pentru scoaterea definitivă a terenului din fondul forestier național, în valoare de 20.257,93 lei, cu OP nr. 88 din data de 15.02.2024, plată confirmată de M.M.A.P. - Direcția Economico - Financiară prin adresa nr. DGEIA/6179/26.02.2024

emite următoarea

DECIZIE

I. Se aprobă:

a) scoaterea definitivă din fondul forestier național a terenului în suprafață de 0,2241 ha, aflat în proprietatea publică a comunei Parva, amplasat în LP I Parva, u.a. 35% (0,0315 ha), u.a. 112A% (0,1171 ha) și u.a. 112B% (0,0755 ha), în vederea executării obiectivului: "Microhidrocentrală cu baraj, râu Rebra, la Parva", beneficiar: Comuna Parva, județul Bistrița-Năsăud.

b) defrișarea vegetației forestiere pe suprafața totală de 0,2241 ha, conform Deciziei etapei de încadrare nr. 282/23.06.2021, precum și Acordului de mediu nr. 2/22.09.2023, emise de către Agenția pentru Protecția Mediului Bistrița-Năsăud, astfel: 0,2241 ha, în LP I Parva, u.a. 35% (0,0315 ha), u.a. 112A% (0,1171 ha) și u.a. 112B% (0,0755 ha).

Masa lemnoasă rezultată va fi precomptată și exploatăată conform prevederilor legale în vigoare.
c) introducerea în circuitul silvic în compensare echivalentă a terenului în suprafață de 0,5800 ha, proprietate privată a comunei Parva, conform extrasului CF nr. 25699 Parva (0,5800 ha cu categoria de folosință pășune, amplasată limitrof fondului forestier de pe raza Ocolului Silvic Izvorul Someșului Mare R.A., UP I Parva, u.a. 102A, 102B), conform fișei tehnice nr. 425/25.01.2024, întocmite de Ocolul Silvic Izvorul Someșului Mare R.A.;

2. Predarea terenului de la punctul 1, lit. a) către beneficiar se va face pe baza de proces-verbal de predare-primire, de către ocolul silvic, în prezența reprezentantului structurii teritoriale de specialitate a autorității publice centrale care răspunde de silvicultură, numai după:


- achitarea integrală de către beneficiar a obligațiilor bănești prevăzute de lege;

- predarea-primirea terenului oferit în compensare;

- preluarea terenului oferit în compensare de ocolul silvic care va asigura administrarea/serviciile silvice.

3. În conformitate cu prevederile Legii 46/2008 republicată, art. 37, alin. (7), pentru terenul în suprafață de 0,5800 ha prevăzut la punctul 1, lit. c) este obligatorie înscrierea în amenajamentul silvic și asigurarea administrării sau serviciilor silvice în termen de 30 de zile de la data aprobării scoaterii definitive din fondul forestier, precum și împădurirea în maximum două sezoane de vegetație. Comuna Parva are obligația respectării prevederilor OM 694/2016, art. 40, alin. (2) ("Înscrierea în cartea funciară a terenurilor preluate în compensare prevăzute la alin. (1) se realizează în termen de 6 luni de

CONFIRMĂRI CU ORIGINALUL



Handwritten signature.



MINISTERUL MEDIULUI, APELOR ȘI PĂDURILOR

GARDA FORESTIERĂ CLUJ

Bld. Muncii, nr. 18, Corp A, Etaj 3 Cluj-Napoca, Jud. Cluj

Tel-fax: 0264-415266, e-mail: secretariat@gardaforestieracluj.ro

la data aprobării scoaterii definitive a terenului din fondul forestier național și se comunică structura teritorială a autorității publice centrale care răspunde de silvicultură”) și alin. (4) (“în termen de 30 de zile de la data aprobării scoaterii definitive, proprietarul sau, după caz, administratorul terenului și preluat în compensare se adresează ocolului silvic în vederea înscrierii în amenajamentul silvic și asigurării administrării sau serviciilor silvice, precum și a împăduririi în maximum două sezoane de vegetație, potrivit legii”).

4. Prezentă decizie este valabilă cu condiția menținerii soluției de amplasare a obiectivului și a respectării prevederilor din Decizia etapei de încadrare nr. 282/23.06.2021, precum și Acordul de mediu nr. 2/22.09.2023, emise de către Agenția pentru Protecția Mediului Bistrița-Năsăud.

5. Garda Forestieră Cluj va comunica prezenta decizie beneficiarului Comuna Parva și Ocolului Silvic Izvorul Someșului Mare R.A..

INSPECTOR ȘEF,

Israie Stelco




Compartimentul Juridic,
Cons. Jr. Angela NISTOR

CONFORM CU ORIGINALUL



[Handwritten signature]



Conducătorul structurii teritoriale de specialitate
a autorității publice centrale care răspunde de silvicultură,
Aprobat

.....

FIȘA TEHNICĂ DE TRANSMITERE-DEFRIȘARE

pentru scoaterea definitivă a terenului în suprafață de 0,2241 ha, în scopul realizării obiectivului
MICROHIDROCENTRALĂ CU BARAJ, RÂU REBRA, LA PARVA

I. Descrierea terenurilor

Nr. crt.	Descrierea terenurilor	1 Parva	1 Parva	1 Parva
1.	Unitatea de producție	1 Parva	112A	112B
2.	Unitatea amenajistică	35	112A	112B
3.	Suprafața totală u.a. (ha)	15,86	2,69	20,51
4.	Suprafața solicitată (ha)	0,0315	0,1171	0,0755
5.	Tipul de pădure/G.E. (cod)	4115/27	4115/27	4115/27
6.	Caracterul actual – Tip de pădure	Natural fundamental de productivitate inferioară	Natural fundamental de productivitate inferioară	Natural fundamental de productivitate inferioară
7.	Categoria funcțională	1-2A	1-2A	1-2A
8.	Compoziția arboretului	SFA3ME1PAMICA	10FA	10FA
9.	Vârsta medie a arboretului	75	85	50
10.	Clasa de producție	IV	IV	IV
11.	Consistența	0,70	0,70	0,70
12.	Volumele la hectar (mc)	81	251	109
13.	Volumele aferente suprafeței solicitate (mc)	2,552	29,392	8,223
14.	Suprafața de defrișat (ha)	0,0315	0,1171	0,0755
15.	Volumele de defrișat (mc)	2,552	29,392	8,223
	TOTAL			

CONFORM CU ORIGINALUL



II. Obligații bănești:

1. Taxa pentru scoaterea definitivă a terenului în valoare de **20257,93 lei** trebuie depusă de către Comuna Parva în Fondul de ameliorare a fondului funciar cu destinație silvică.

Plata taxei pentru scoaterea definitivă a terenului situat în U.P. I - Parva, cu suprafața de 0,2241 HA se face către Ministerul Medului, Apelor și Pădurilor, având codul fiscal 16335444, în contul RO23TRFZ7005057XXX004522, deschis la Trezoreria Operativă a Municipiului București

2. Contravaloarea terenului scos definitiv din fondul forestier național: 458669,95 lei, plus TVA 87147,29 lei.

3. Contravaloarea pierderii de creștere determinate de exploatarea masei lemnoase înainte de vârsta exploatabilității tehnice: 116930,18 lei, plus TVA 22216,73 lei.

4. Contravaloarea obiectivelor dezafectate: - lei, plus TVA - lei

5. Cheltuielile de instalare a vegetației forestiere și de întreținere a acesteia până la realizarea stării de masiv: 48121,00 lei, plus TVA 9143,00 lei.

III. Condiții de ocupare a terenurilor: Ocolul silvic Izvorul Someșului Mare R.A. nu va întreprinde nici o acțiune legată de transmiterea terenului solicitat înainte ca beneficiarul, respectiv să obțină aprobarea și să achite integral toate obligațiile bănești care îi revin potrivit legii.

Prezenta fișă tehnică a fost întocmită la data de 23.01.2024 de către domnul Ursă Leon.




Intocmit,
Ing. Ursă Leon

Fișa tehnică a fost verificată scriptic și pe teren de domnul/doamna  din cadrul Gărzii Forestiere Cluj

Verificat
13.02.2024
(semnătură)

COPIE ORIGINALĂ





Aprobat

Conducătorul structurii teritoriale de specialitate a autorității publice centrale care răspunde de silvicultură,

FIȘA TEHNICĂ DE TRANSMITERE-DEFRIȘARE
 pentru terenul care se oferă în compensare în fondul forestier național în suprafața de 0,5800 ha, în scopul realizării obiectivului MICROHIDROCENTRALĂ CU BARAJ, RAU REBRA, LA PARVA

I. Descrierea terenurilor

Nr.	Descrierea terenurilor	1.	2.	3.	4.	5.	6.	7.
		Destinația actuală a terenului	Extras CF nr./nr. topografic...	Ocolul silvic/Unitatea de producție limitrofă	Unitatea amenajistică limitrofă	Suprafața oferită în compensare (ha)	Specia principală de bază*	Clasa de producție*
		Pășune	25699 Parva / 25699	Izvorul Someșului Mare RA/ I Parva	102A; 102B	0,5800	Molid	III
	TOTAL	*	*	*	*	0,5800	*	*

Nota *) Datele se preiau din studiul pedostațional.

II. Contravaloarea terenului oferit în compensare: 792615,94 lei, plus TVA 150597,03 lei.

III. Condiții cu privire la terenul care se oferă în compensare

1. Devizul cu cheltuielile de instalare a vegetației forestiere și de întreținere a acesteia până la realizarea stării de masiv în valoare totală de 48121,00 lei la care se adaugă TVA 9143,00 lei a fost înregistrat la Ocolul Silvic Izvorul Someșului Mare R.A. cu nr. 1041 în data de 03.03.2022.

2. Ocolul Silvic Izvorul Someșului Mare R.A., care va prelua în administrare/va asigura serviciile silvice, nu va întreprinde nicio acțiune legată de transmiterea terenului solicitat înainte ca beneficiarul, respectiv comuna Parva să obțină aprobarea și să achite integral toate obligațiile bănești care îi revin potrivit legii.

Prezenta fișă tehnică a fost întocmită la data de 23.01.2024 de către domnul Ursula Leon.



Șef ocol,
 Ing. Filipoș Florea

Intocmit,
 Ing. Ursula Leon

cadrul Gărzii Forestiere Cluj

Fișa tehnică a fost verificată scriptic și pe teren de domnul/doamna


Verificat
 29.02.2024
 (semnătura)




CONFIRMĂRI
 ORIGINAL III

1972

Fotografie rechts zu WP 1, um 112 B, west Parva



Fotografie reclassificata in UP 1, nr 112A - m. Parva



INSTRUMENTAL
SOMESCU IAN
RA
ANT. JIM B.N.

Fotografie realitzada im UP I, ua 112A - wat Parva

